COMUNE DI PITIGLIANO

Loc. Pietramora

Proponente: Societa' Agricola 2000 - Sig. Biondi Alessandro

Oggetto:

VARIANTE AL PIANO ATTUATIVO DI INIZIATIVA PRIVATA
Area per la produzione, la lavorazione ed il deposito di terricci"

TAV. n° 1

QUADRO PROGETTUALE APPROVATO

Inquadramento urbanistico

Pitigliano li _____

Il Tecnico
Ing. Paris Francesco

Il Committente

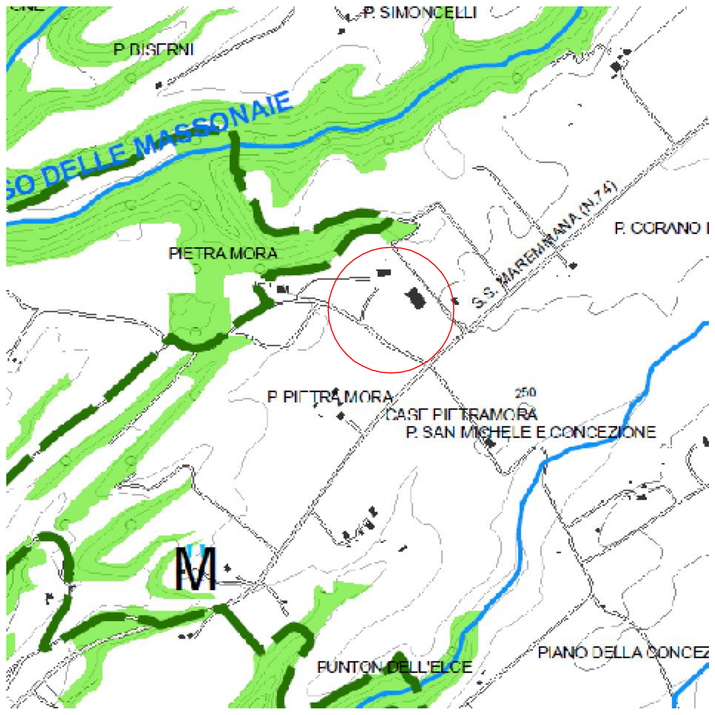

LEGENDA
Sistema idrografico principale
Sorgenti di acqua termale
Pozzi
Sorgenti
Superfici boscate
Riserva naturale del Monte Penna
SIR
AHPA AR
Geositi
Patrimonio speleologico
Confine comunale

Tav. QC1 Il Sistema Ambientale

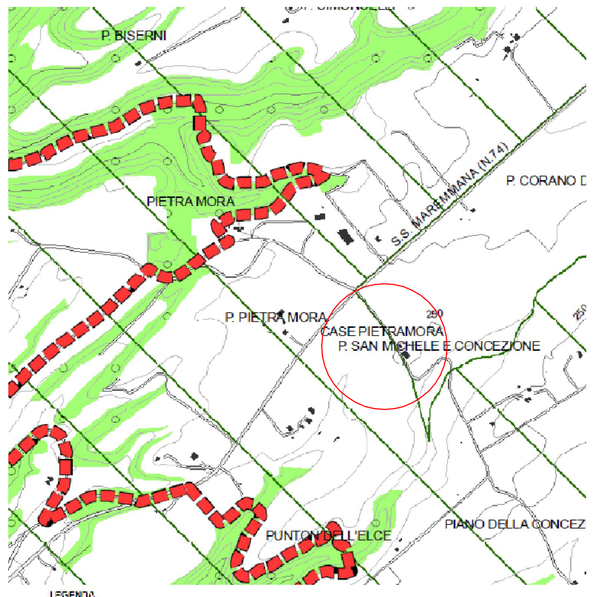

LEGENDA

Tav. QC4a Vincoli ambientali relativi alle risorse naturali

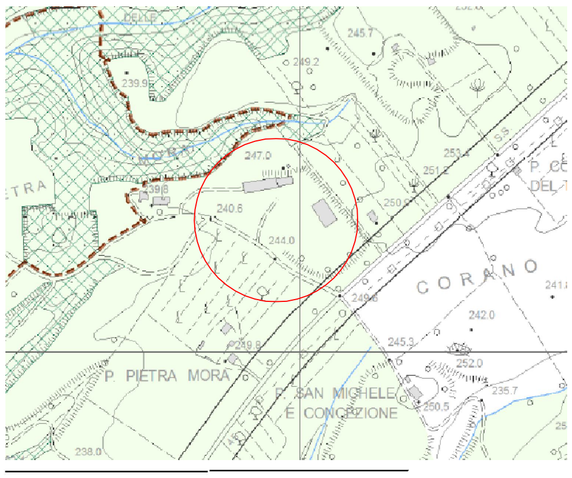

ALTRI PROVVEDIMENTI AMMINISTRATIVI

FASCE DI RISPETTO

Fascia di rispetto delle strade extraurbane secondarie - tipo C (D.lgs. 30 aprile 1992, n.285; DPR 16 dicembre 1992, n.495)

Impianto di depurazione dei reflui e relativa area di rispetto (Del. Com. Min. 4.02.1977)

Cimitero e relativo ambito di rispetto (R.D. 27.07.1934, n.1265)

Pozzo di captazione delle acque e relativa zona di rispetto (Art. 94, Dlgs 152/2006)

Zona di protezione ambientale della risorsa idrica (Art. 18, LR 38/2004)

Tav. V 1.06 -Vincoli e fasce di rispetto in attuazione al D.Lgs. 42/04 ed altri provvedimenti

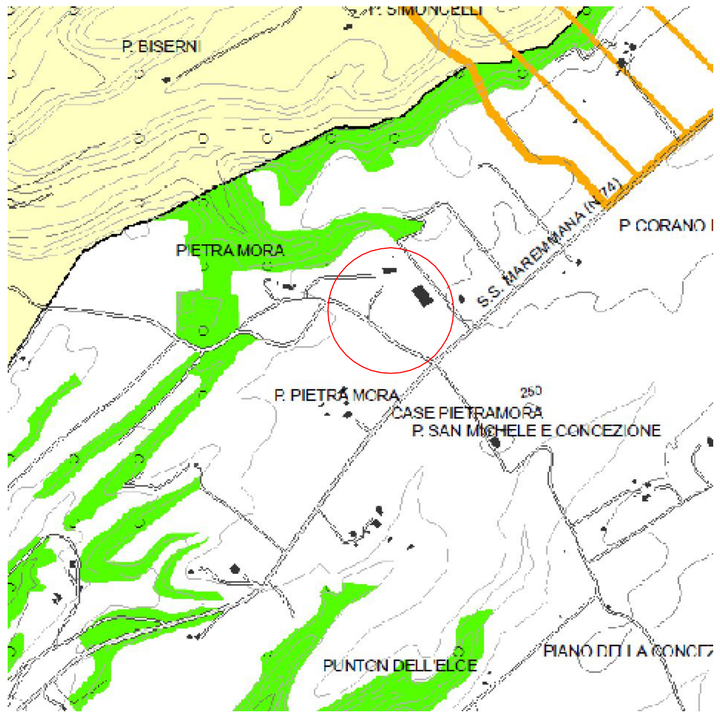

LEGENDA

Tav. QC4b Vincoli paesaggistici

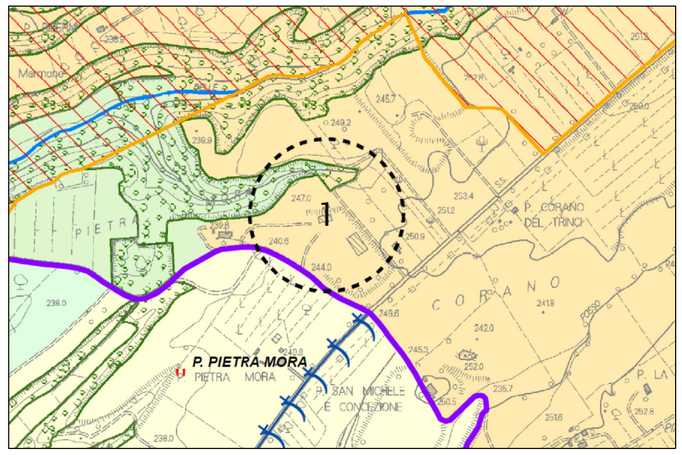

LEGENDA

Tav. SSL2 Le strategie di livello locale
I sub sistemi e le regole d'uso

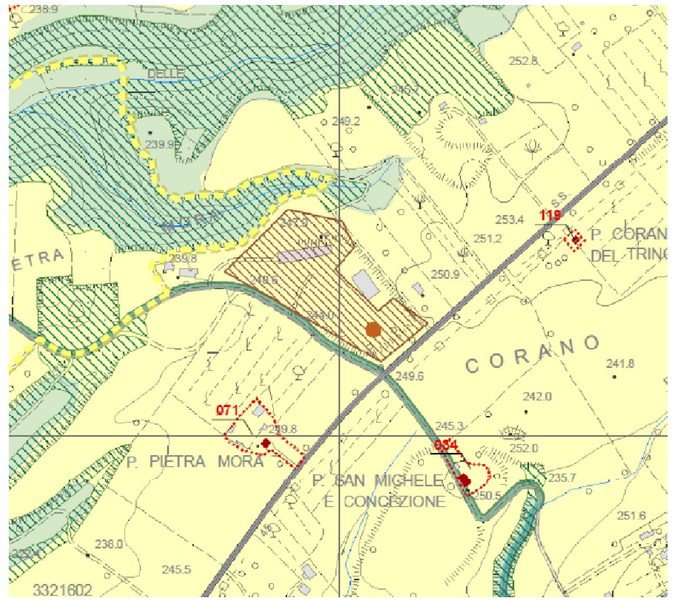

IMPIANTI PRODUTTIVI E TECNOLOGICI

Art. 29 — Area per attività integrative all'agricoltura

Art. 35 — Area per la produzione, la lavorazione e il deposito dei terricci

Art. 65 — Impianto tecnologico (depuratore)

Art. 67-69 — Ambito a progettazione unitaria

Tav. C 1.06 - Regolamento urbanistico
Assetto del territorio rurale ed aperto